





SOUŘADNICOVÝ SYSTÉM S-JTSK, VÝŠKOVÝ SYSTÉM Bpv

AUTORIZACE

OBJEDNATEL:		Město Trutnov Slovanské nám. 165 541 01 Trutnov IČ: 00278360	
ZHOTOVITEL PD:		NAVRHL / VYPRACOVAL:  Miroslav Macko	
 MOSTAŘI CZ s.r.o. Syrůvátka 96 Syrůvátka, 503 27 www.mostari.cz, +420 606 473 224 info@mostari.cz IČ: 092 14 224		TECHNICKÁ KONTROLA: Ing. Milan Macko 	
		ZODPOVĚDNÝ PROJEKTANT:  Miroslav Macko	
AKCE:		ČÍSLO ZAKÁZKY:	2024-003
Oprava venkovního schodiště v ul. Svažitá u čp. 357 na p.p.č. 847/7 v k.ú. Trutnov		DATUM:	12 / 2024
		MĚŘÍTKO	-
PRŮVODNÍ ZPRÁVA		STUPEŇ PD	PARÉ:
		DOS+PDPS	
		A.	

OBSAH:

A.1	IDENTIFIKAČNÍ ÚDAJE STAVBY.....	2
A.1.1	Údaje o stavbě.....	2
A.1.2	Údaje o stavebníkovi	2
A.1.3	Údaje o zpracovateli dokumentace.....	2
A.1.4	Údaje o budoucích vlastnících a správcích.....	2
A.2	ČLENĚNÍ STAVBY NA OBJEKTY A TECHNICKÁ A TECHNOLOGICKÁ ZAŘÍZENÍ	3
A.3	SEZNAM VSTUPNÍCH PODKLADŮ	3
A.3.1	Základní podklady	3
A.3.2	Geodetické a mapové podklady	3
A.3.3	Ostatní podklady.....	3

A.1 Identifikační údaje stavby

A.1.1 Údaje o stavbě

Název stavby:	Oprava venkovního schodiště v ul. Svažitá u čp. 357 na p.p.č. 847/7 v k.ú. Trutnov
Místo stavby:	intravilán města Trutnov, ul. Svažitá u č.p. 357, p.p.č. 847/1, 847/7 a 847/5 v k.ú. Trutnov
Obec:	Trutnov [579025]
Katastrální území:	Trutnov [769029]
Okres:	Trutnov
Kraj:	Královéhradecký
Obec s rozšířenou působností	Trutnov
Předmět dokumentace:	oprava venkovního schodiště, změna dokončené stavby
Kategorie komunikace	místní komunikace – komunikace pro pěší (D2 – chodníky)

A.1.2 Údaje o stavebníkovi

Stavebník:	Město Trutnov Slovanské nám. 165 541 01 Trutnov IČ: 00278360 DIČ: CZ00278360
------------	--

A.1.3 Údaje o zpracovateli dokumentace

Zhotovitel PD:	MOSTAŘI CZ s.r.o. Syrůvátka 96, 503 27 Syrůvátka IČ: 09214224 DIČ: CZ09214224
Odpovědný projektant:	Miroslav Macko ČKAIT: 0602813 - autorizovaný technik pro mosty a inženýrské konstrukce
Dodavatel:	bude vybrán investorem ve výběrovém řízení
Stupeň PD:	DOS + PDPS Dokumentace pro ohlášení stavby v rozsahu dle přílohy č. 5 vyhlášky č. 146/2008 Sb., doplnění PD o podrobnosti dle rozsahu dokumentace pro provádění stavby dle přílohy č. 6 vyhlášky č. 146/2008 Sb.

A.1.4 Údaje o budoucích vlastnících a správcích

Vlastník stavby	Město Trutnov
Správce stavby	Město Trutnov
Způsob užívání	chodníky, beze změny v užívání

A.2 Členění stavby na objekty a technická a technologická zařízení

Stavba má jeden stavební objekt.

SO/PS	Název SO, PS	Vlastník / správce
	Objekty pozemních komunikací	
	Oprava venkovního schodiště v ul. Svažitá	Město Trutnov

Stavba nemá provozní soubory.

A.3 Seznam vstupních podkladů

A.3.1 Základní podklady

- (1) Zadávací podmínky zadané objednatelem dokumentace
- (2) Územní plán města

A.3.2 Geodetické a mapové podklady

- (3) Katastrální mapy a informace o parcelách katastru nemovitostí, CUZK
- (4) Mapy z veřejných webových stránek
- (5) Geodetické zaměření mapového podkladu, Geodézie Krkonoše s.r.o., 03/2024
- (6) Existence o průběhu inženýrských sítí v rozsahu stavby předané jejími správci

A.3.3 Ostatní podklady

- (7) Prohlídka místa stavby zpracovatelem vč. pořízení fotodokumentace 04/2024
- (8) Platné zákony, nařízení, vyhlášky, TKP, TP, normy a vzorové listy

V Hradci Králové 12/2024

Miroslav Macko

